

# Znakarze ułatwiają turystom wędrówki

Napisano dnia: 2022-08-08 16:48:04



**ZIEMIA KŁODZKA** (inf. wł.). Co cztery lata znakarze z Oddziału Bialskiego Polskiego Towarzystwa Turystyczno-Krajoznawczego w Łądku-Zdroju przemierzają szlaki wędrówne m.in. w Górach Żółtych wyposażeni w farby i pędzelki. Co kilkadziesiąt metrów pozostawiają ślady swojej obecności, które są przydatne turystom, bo pomagają im w pokonywaniu trasy do obranego celu.








W poniedziałkowe przedpołudnie w Żółtym Stoku spotkaliśmy **Agatę** i **Mateusza Dumańskich**. Byli zajęci odnawianiem oznaczeń szlaku zielonego prowadzącego aż do schroniska pod Śnieżnikiem. Potocznie trasa jest nazywana szlakiem granicznym, bowiem prowadzi w sąsiedztwie z Czechami. W ciągu jednego dnia znakarze są w stanie odnowić symbole na blisko 5-kilometrowym odcinku. A to oznacza, że będą finiszować z zadaniem za 12 dni.

W Oddziale Bialskim PTTK jest sześcioro znakarzy. Doskonale wiedzą, że nie należy pozostawiać malunku trasy na obiektach nietrwałych, np. drzewach, zaś w przypadku trwałych, choćby latarni, trzeba mieć zgodę ich właścicieli. Tak m.in. jest na ulicy Sudeckiej w Żółtym Stoku, gdzie postawiono nowe oświetlenie uliczne. Od urzędu burmistrza zależy, czy wędrowiec wypatrzy na nim symbol zielonego szlaku.

Jak nam powiedział p. Mateusz - poruszając się trasą turystyczną, znaku należy wypatrywać co 80

metrów. A co one oznaczają?

### CO OZNACZAJĄ KOLORY SZLAKÓW

	Kolor czerwony oznacza szlak główny. Są to często długie szlaki, które powstały już dawno temu. Najczęściej prowadzą głównymi pasmami górskimi i po kilku województwach na nizinach
	Kolor zielony, oznacza szlak długodystansowy. Są to dłuższe szlaki regionalne lub lokalne
	Kolor niebieski, oznacza szlak lokalny.
	Kolor żółty, oznacza krótki szlak lokalny pełniący czasem funkcję szlaku łącznikowego, np. pomiędzy regionami, grupami szlaków.
	Kolor czarny, oznacza krótki szlak lokalny, przeważnie szlak dojściowy np pomiędzy szlakiem głównym a przystankiem PKP. Pełni czasem funkcję szlaku łącznikowego, np. pomiędzy regionami, grupami szlaków.

Niestety, w wielu miejscach gradacja kolorów nie jest już zachowana. Wytyczając nowy szlak, wykonawca używa się kolejnego, wolnego koloru. Jednak kolejność umieszczania kolorów jest tak jak wyżej.

*Za "Wikingiem"*

**(bwb)**